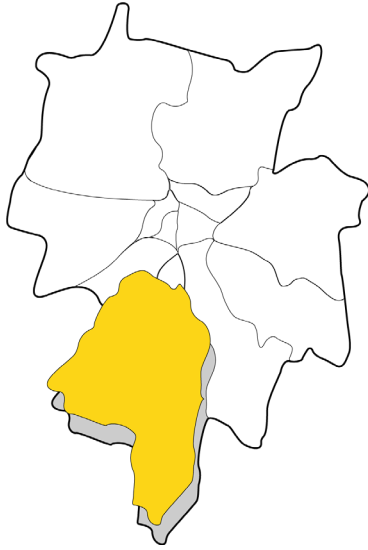



PARMA IN NUMERI

QUARTIERI



POPOLAZIONE

11.636
abitanti
5,8%
popolazione di Parma


femmine
51%


maschi
49%


stranieri
10,7%

DENSITÀ ABITATIVA






216
abitanti per Km²
+15,2%
(rispetto al 2008)

ETÀ MEDIA
43,03 anni


SUPERFICIE
53,7 KM²

SUPERFICIE
rispetto al territorio
di Parma
20,6%

CLASSI DI ETÀ


				
under 14	15-29	30-64	65-74	over 75
1.653	1.584	6.088	1.194	1.117
14,21%	13,61%	52,32%	10,26%	9,6%


GLI IMPEGNI DELL'AMMINISTRAZIONE CON IL QUARTIERE e le sue frazioni

 Nuova postazione bike sharing presso il parcheggio Cinecity


 Ciclopedonale Tre Frazioni Corcagnano - Carignano - Vigatto

GAIONE:

 Installazione di nuovi speed check per ridurre la velocità dei mezzi in transito

 Miglioramento impianto di illuminazione pubblica


SAN RUFFINO:

 Collegamento internet ad alta velocità con fibra ottica

PANOCCHIA:

 Riqualificazione Piazza Italia e interventi di viabilità

CORCAGNANO:


 Riqualificazione Piazza Indipendenza e interventi di viabilità

ALBERI:

 Nuova pista ciclabile Scambiatore Sud - Alberi

VIGATTO:

 Riqualificazione integrale Scuola primaria di Vigatto

 Nuovi marciapiedi su strada Martinella grazie a un bypass viabilistico a ovest della frazione di Vigatto