


POPOLAZIONE

10.710 abitanti
5,5% popolazione di Parma



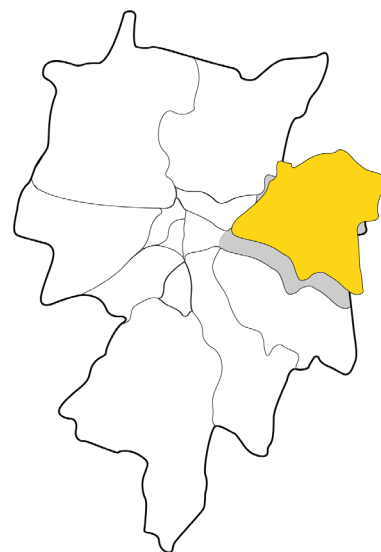
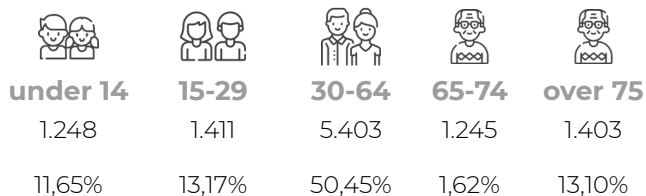
DENSITÀ ABITATIVA

352,3 abitanti per Km²
+4,6% (rispetto al 2008)

ETÀ MEDIA

45,49 anni

CLASSI DI ETÀ



QUARTIERI






SUPERFICIE
rispetto al territorio di Parma


11,7%


SUPERFICIE

30,4 KM²

GLI IMPEGNI DELL'AMMINISTRAZIONE CON IL QUARTIERE e le sue frazioni

-  Estensione filovia fino al parcheggio scambiatore Ovest su via Emilio Lepido
-  Nuovo centro di raccolta e contenimento rifiuti in area Ex-Salamini
-  Completamento via Lagazzi a San Prospero
-  Nuova rotonda via Mantova - via Parigi
-  Ristrutturazione integrale Ex Municipio di San Lazzaro

SAN PROSPERO:
 Nuova area verde attrezzata con area gioco bimbi adiacente alla scuola materna e all'asilo nido di San Prospero

IL MORO:
 Completamento impianto di illuminazione pubblica in località