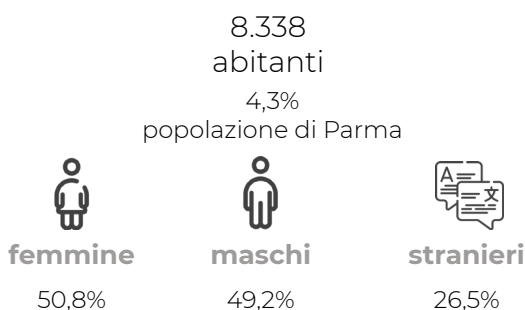


POPOLAZIONE



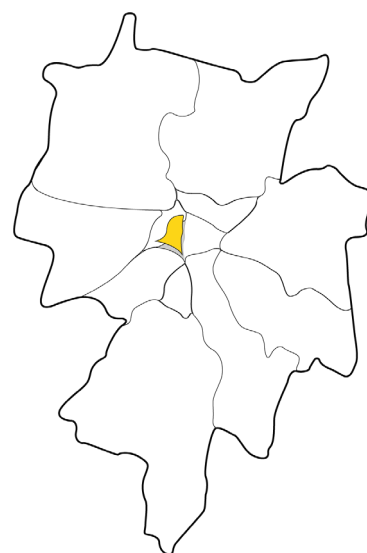
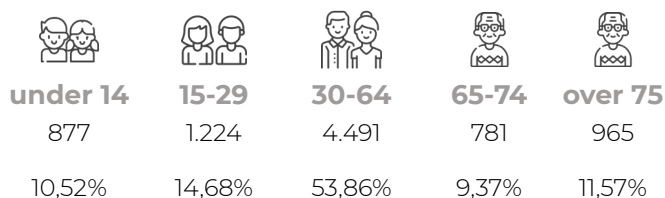
DENSITÀ ABITATIVA

7.675 abitanti per Km²
+2% (rispetto al 2008)

ETÀ MEDIA

43,98 anni

CLASSI DI ETÀ



QUARTIERI












SUPERFICIE
rispetto al territorio di Parma

0,4%

SUPERFICIE

1 KM²

GLI IMPEGNI DELL'AMMINISTRAZIONE CON IL QUARTIERE

-  Nuove mini Eco-Station in P.le Serventi, Via Antelami, P.le Matteotti
-  Riattivazione isola per rifiuti interrata di P.le Bertozzi adeguandola al modello mini Eco-Station
-  Nuove tecnologie per il lavaggio delle strade e degli spazi ciclopedonali in Oltretorrente
-  Conclusione della riqualificazione integrale per Asilo Le Nuvole e Scuola Cocconi
-  Raccolta settimanale a domicilio di sfalci e potature in Oltretorrente
-  Ospedale vecchio: Distretto della Memoria Sociale, Civile e Popolare
-  Limitazioni all'apertura di distributori automatici, esercizi commerciali ed artigianali abilitati alla vendita di bevande alcoliche in Oltretorrente
-  Parco Ducale: restauro delle antiche mura farnesiane con nuova apertura verso il quartiere Pablo
-  Rilancio e riqualificazione del complesso socio-assistenziale Romanini Stuard
-  Nuovo parcheggio biciclette automatizzato presso il polo scolastico di viale Maria Luigia
-  Interventi di cura e manutenzione della struttura del Teatro al Parco per renderla ancor più sicura e fruibile