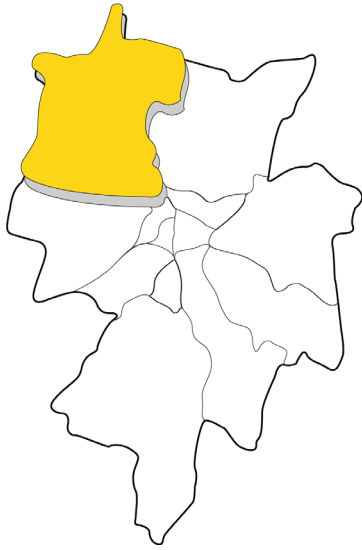



PARMA IN NUMERI

QUARTIERI



POPOLAZIONE

9.760
abitanti
4,9%
popolazione di Parma


femmine
50,6%


maschi
49,4%


stranieri
11,4%

DENSITÀ ABITATIVA

204
abitanti per Km²
+10%
(rispetto al 2008)

ETÀ MEDIA
43,2 anni

SUPERFICIE






47,8 KM²

SUPERFICIE

rispetto al territorio
di Parma

18,3%

CLASSI DI ETÀ

 under 14	 15-29	 30-64	 65-74	 over 75
1.307	1.416	5.097	1.008	1.008
13,39%	14,51%	52,22%	10,33%	10,33%

GLI IMPEGNI DELL'AMMINISTRAZIONE CON IL QUARTIERE e le sue frazioni



Nuove barriere fonoassorbenti sulla tangenziale ovest a protezione di Fognano



Nuovo Centro Unico per le Emergenze dell'Emilia Occidentale in via del Taglio



Bonifica degli scarichi abusivi sul canale Naviglio Taro/Galasso



Valorizzazione area naturalistica Fontanili di Viarolo



EIA:

Miglioramento impianto di illuminazione pubblica

BAGANZOLA:



Adeguamento sismico palestra Scuola secondaria Malpeli



Installazione di nuovi speed check per ridurre la velocità dei mezzi in transito



Rinnovo, emto tribuna coperta e spogliatoi Centro Sportivo Fratelli Mordacci



Nuova pista ciclabile Cervara - Baganzola



Nuova pista ciclabile Vicomero - Baganzola



Riqualificazione Ciclabile in corrispondenza dell'Autostrada del Sole a Baganzola