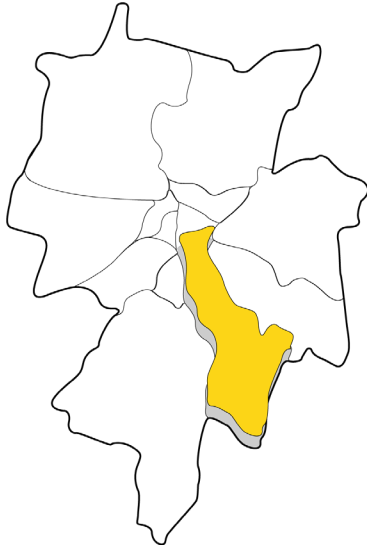



## PARMA IN NUMERI

QUARTIERI



### POPOLAZIONE

24.210  
abitanti  
12,4%  
popolazione di Parma

  
**femmine**  
52,8%

  
**maschi**  
47,2%

  
**stranieri**  
12,5%

### DENSITÀ ABITATIVA






1.043  
abitanti per Km<sup>q</sup>  
+10,2%  
(rispetto al 2008)

**ETÀ MEDIA**  
45,69 anni











**SUPERFICIE**  
24 KM<sup>Q</sup>

**SUPERFICIE**  
rispetto al territorio  
di Parma  
9,1%

### CLASSI DI ETÀ

				
under 14	15-29	30-64	65-74	over 75
3.007	3.509	11.996	2.696	3.502
12,17%	14,20%	48,55%	10,91%	14,17%

### GLI IMPEGNI DELL'AMMINISTRAZIONE CON IL QUARTIERE e le sue frazioni

-  Riqualficazione energetica per la Scuola materna Alice
-  Nuova stazione bike sharing in zona Stadio Tardini
-  Nuova Rotatoria Bassa Folli - via Pastrengo
-  Miglioramento del sistema fognario e depurativo
-  Parco Cittadella: restauro dell'ingresso monumentale, riqualficazione dei percorsi asfaltati e podistici, potenziamento dell'illuminazione, arena all'aperto, nuovi spazi per attrezzature sportive e ludiche
-  Nuova scuola secondaria "nel parco", realizzata nell'area verde di via Zarotto
-  Riqualficazione sismica ed energetica dell'Istituto comprensivo Don Milani
-  Nuova Ciclabile via Pastrengo
- BOTTEGHINO:**
-  Nuovi marciapiedi su via Traversetolo
- MARANO:**
-  Colegamento internet ad alta velocità con fibra ottica